Val Di Fassa. Dove sei di casa
Where you feel at home
Wo du zu Hause bist
fassa.com
DOLOMITES
TRENTINO

10 CONSIGLI PER VIVERE AL MEGLIO LA VOSTRA ESPERIENZA OUTDOOR

10 TIPS TO LIVE THE BEST OUTDOOR EXPERIENCE
10 TIPPS FÜR IHRE OUTDOOR-ERLEBNISSE

LA MAGGIOR PARTE DEGLI ESCURSIONISTI GIÀ SEGUE QUESTI CONSIGLI
MOST HIKERS ALREADY FOLLOW THESE TIPS!
DIE MEISTEN WANDERER BEFOLGEN BEREITS DIESE TIPPS!

Info aggiornate sugli itinerari percorribili
All updates on possible routes
Aktuelle Infos über mögliche Routen
fassa.com

APT VAL DI FASSA
Strèda Roma, 36 - 38032 Canazei (TN) - Tel. +39 0462 609500
info@fassa.com | fassa.com

CONCEPT 2026 WHITE, RED & GREEN
ED. 2026 - ARCHIVIO IMMAGINI APT VAL DI FASSA, F. MODICA, P. RAMIREZ, M. RIZZI

PANORAMA PASS FREE TO MOVE

Il tuo pass per le Dolomiti in estate
Per spostarti facilmente in quota c'è Panorama Pass, una tessera che permette di viaggiare senza limiti (anche con più corse giornaliere) su funivie, cabinovie e seggiovie aperte in estate in Val di Fassa. Valido su oltre 30 impianti di risalita, è un'offerta straordinaria per conoscere le Dolomiti portandosi comodamente sopra i 2.000 m, avventurarsi lungo i numerosi sentieri o semplicemente godere dei panorami più incantevoli in uno dei tanti rifugi. Panorama Pass è disponibile in tre diverse formule d'acquisto ed è anche acquistabile online.
Scopri di più su fassa.com

Your pass for the Dolomites in summer
To move easily at altitude you can use the Panorama Pass, a card that allows people to travel without limits (even more runs a day) by cableways, cabin lifts and chair lifts open in summer in Val di Fassa. Valid on more than 30 lifts, it is an extraordinary offer to discover the Dolomites, by easily getting over 2,000 metres of altitude, venture along the numerous mountain tracks or simply enjoy the most enchanting landscapes in one of the several mountain huts. The Panorama Pass is available in three different formulas. **Find out more at fassa.com**

Dein Pass für die Dolomiten im Sommer
Nutzen Sie Panorama Pass um sich so umweltfreundlich wie möglich im Hochgebirge fortzubewegen. Das Ticket ermöglicht den unbegrenzten Zugang (auch mehrmals am Tag) zu Seilbahnen, Kabinenbahnen und Sesseliften, die im Sommer im Val di Fassa in Betrieb sind.
Gültig auf mehr als 30 Liftanlagen es ist ein einzigartiges Angebot, um bequem die schönsten Wanderwege der Dolomiten zu entdecken und einzigartigen Ausblicke in einer der unzähligen Berghütten zu genießen.
Panorama Pass ist in drei Formeln erhältlich.
Entdecken Sie mehr auf fassa.com

CLASSICS

I 10 itinerari iconici della Val di Fassa

*THE 10 MOST ICONIC HIKING TOURS OF VAL DI FASSA
*DIE 10 BEKANNTESTEN TOUREN IM FASSATAL

MOENA (RONCHI) - LE CUNE - PASSO LUSIA - LAGHI DI LUSIA - COLVERE - VALBONA - RONCHI
Start & Finish: Moena (Ronchi)

RONCHI - VALBONA - LE CUNE 2,6 km

CAI SAT 614 / 633 / 634 / 625 / s. c. x RONCHI

SAN PELLEGRINO - RIF. FUCIADE - VAL FREDDA - RIF. FLORA ALPINA - MALGA BOER - SAN PELLEGRINO
Start & Finish: San Pellegrino

CAI SAT 607 / CAI 670 / 694 / s. f. VAL FREDDA / CAI SAT 607

SAN PELLEGRINO - PASSO DELLE SELLE - VAL MONZONI - POZZA
START & FINISH: San Pellegrino - Pozza

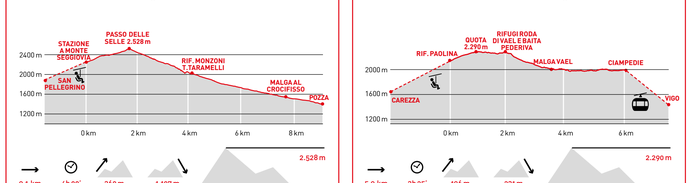

SAN PELLEGRINO - COSTABELLA 1,6 km — x SAN PELLEGRINO

CAI SAT 604A / 604B / 604 / 603 / s.f. VAL S. NICOLÒ

RIF. PAOLINA (CAREZZA) - RIFUGI RODA DI VAEL E BAITA PEDERIVA - MALGA VAEL - CIAMPEDIE (VIGO)
Start & Finish: Rif. Paolina (Carezza) - Vigo

CAREZZA - PAOLINA 1,9 km — VIGO - CATINACCIO 1,4 km — x PASSO COSTALUNGA/ CAREZZA

CAI SAT 539 / 549 / 545

VIGO (CIAMPEDIE) - GARDECCIA - RIFUGI VAJOLET E PREUSS - RIFUGIO RE ALBERTO I - GARDECCIA - CIAMPEDIE (VIGO)
START & FINISH: Vigo

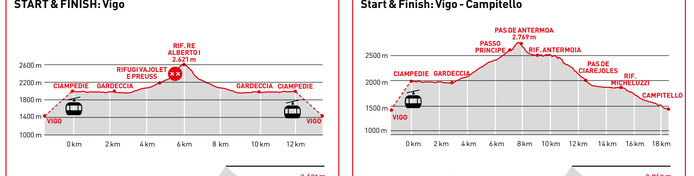

VIGO - CATINACCIO 1,4 km — VIGO - CATINACCIO 1,4 km

CAI SAT 540 / 546 / 542 / 546 / 540

VIGO (CIAMPEDIE) - GARDECCIA - PASSO PRINCIPE - PAS DE ANTERMOA - RIFUGIO ANTERMOIA - VAL DURON - CAMPITELLO
Start & Finish: Vigo - Campitello

VIGO - CATINACCIO 1,4 km — x VIGO

CAI SAT 540 / 546 / 584 / 580 / 578 / 532

POZZA (BUFFAURE) - COL DE VALVACIN - CRESTE DEL BUFFAURE - SENTIERO I TREC - VAL SAN NICOLÒ - POZZA
Start & Finish: Pozza

Estate 2026: seggiovia Col de Valvacin chiusa
Summer 2026: Col de Valvacin chairlift closed
Sommer 2026: Col de Valvacin Sessellift geschlossen

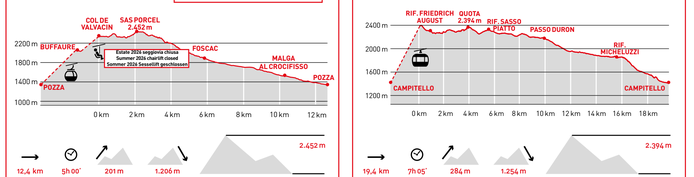

POZZA - BUFFAURE 1,9 km — BUFFAURE - COL DE VALVACIN 1 km (Estate / Summer / Sommer 2026: chiuso / closed / geschlossen)

CAI SAT 613 / 613B / sentiero I TREC / 608 / s.f. VAL S. NICOLÒ

CAMPITELLO (COL RODELLA) - SENTIERO FRIEDRICH AUGUST - PASSO DURON - VAL DURON - CAMPITELLO
Start & Finish: Campitello

CAMPITELLO - COL RODELLA 2,3 km

CAI SAT 529 / 557 / 594 / 532

ALBA - COL DEI ROSSI - VIEL DAL PAN - FEDAIA - ALBA
Start & Finish: Alba

ALBA - COL DEI ROSSI 2,1 km — FEDAIA - ALBA

CAI SAT 601 / 605

PASSO PORDOI - SASS PORDOI - FORCELLA PORDOI - PIZ BOÈ - RIF. BOÈ - FORCELLA PORDOI - PASSO PORDOI
Start & Finish: Passo Pordoi

SASS PORDOI 1,3 km

CAI SAT 627A / 627 / 638 / 627

EXPLORE

10 itinerari alternativi per scoprire la Val di Fassa

*10 ALTERNATIVE HIKING TOURS TO DISCOVER VAL DI FASSA
*10 WEITERE TOUREN ZUR ENTDECKUNG DES FASSATALS

MOENA (RONCHI) - VALBONA - SFORCELA DE POZIL - SAS DA MESODÌ - VALBONA - RONCHI
Start & Finish: Moena (Ronchi)

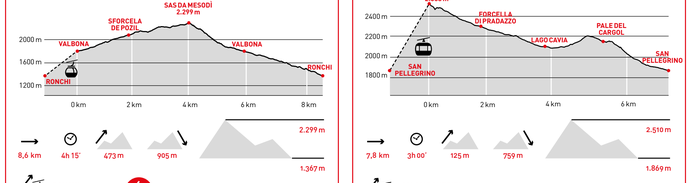

RONCHI - VALBONA 1,2 km

CAI SAT 622 / 614 / s. c. x RONCHI

SAN PELLEGRINO (COL MARGHERITA) - SENTIERO GEOLOGICO - LAGO CAVIA - SAN PELLEGRINO
Start & Finish: San Pellegrino

COL MARGHERITA 1,3 km

CAI SAT 695 / x 658 / 658

SORAGA - TAMION - COSTA BERGOUSA - MALGA RONCAC - PALUA - SORAGA
Start & Finish: Soraga

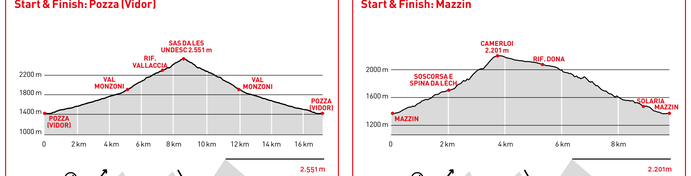

CAI SAT 556 / s. f. COSTA BERGOUSA / 519

POZZA (COL DE VALVACIN) - CRESTE DEL BUFFAURE - SELA BRUNÉCH - SELA DE CIAMOL - COL BEL - MALGA JUMELA - POZZA (FAVÈ)
Start & Finish: Pozza (Col de Valvacin) - Pozza (Favè)

Estate 2026: seggiovia Col de Valvacin chiusa
Summer 2026: Col de Valvacin chairlift closed
Sommer 2026: Col de Valvacin Sessellift geschlossen

POZZA - BUFFAURE 1,9 km — BUFFAURE - COL DE VALVACIN 1 km (Estate / Summer / Sommer 2026: chiuso / closed / geschlossen)

CAI SAT 613 / sent. x SELA DE CIAMOL / x COL BEL / 644 / 644B

POZZA (VIDOR) - VAL MONZONI - RIF. VALLACCIA - SAS DA LES UNDESC - RIF. VALLACCIA - POZZA (VIDOR)
Start & Finish: Pozza (Vidor)

s.f. VAL S. NICOLÒ / CAI SAT 603 / 624 / 603 / s.f. VAL S. NICOLÒ

MAZZIN - VAL DE UDAI - CAMERLOI - VAL DE DONA - RES. SOLARIA - MAZZIN
Start & Finish: Mazzin

CAI SAT 580 / 577 / x MAZZIN

CAMPITELLO (COL RODELLA) - VAL SALEI - CASCATE BASALTICHE - CANAZEI - CAMPITELLO
Start & Finish: Campitello

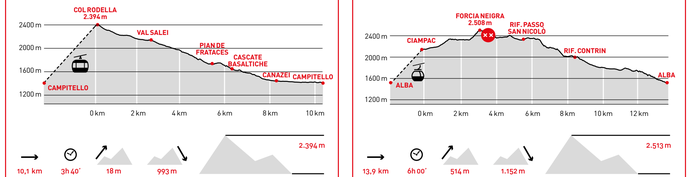

CAMPITELLO - COL RODELLA 2,3 km — CANAZEI - CAMPITELLO

CAI SAT 655

ALBA (CIAMPAC) - FORCIA NEIGRA - RIF. PASSO SAN NICOLÒ - RIF. CONTRIN - ALBA
Start & Finish: Alba

ALBA - CIAMPAC 1,8 km

CAI SAT 644 / sent. x FORCIA NEIGRA / 613 / 608 / 602

ALBA - VAL CONTRIN - PASSO OMBRETTA - RIF. FALIER - PAS DE OMBRETOLA - VAL CONTRIN - ALBA
Start & Finish: Alba

CAI SAT 602 / 606 / 610 / 612 / 612 B / 607 / 609 / 602

PENIA (PIAN TREVISAN) - CIAMORCIAA - PIAN DEI FIACCONI - FEDAIA - PIAN TREVISAN
Start & Finish: Penia (Pian Trevisan)

FEDAIA - PIAN TREVISAN

CAI SAT 605 / 619 / 606 / 618 / 605

I tempi di percorrenza, la lunghezza e i dislivelli indicativi sono calcolati considerando l'uso degli impianti di risalita (ove disponibili). Average times, the lenght and altitude differences are calculated consider the use of lifts (where available).
Gehzeiten, Länge und Höhenunterschiede wurden unter Berücksichtigung der Nutzung der Lifte (wo vorhanden) berechnet.

RIFUGI E PUNTI DI RISTORO SOCI DELL'APT VAL DI FASSA
REFUGES AND PLACES OF REFRESHMENT PARTNERS OF VAL DI FASSA TOURIST BOARD
SCHUTZHÜTTEN UND JAUSENSTATIONEN PARTNER DES TOURISMUSVERBANDES FASSATALS

MALGA PENIOLA m 1.470 · X · Y
Penia, 4 - Loc. Penìola 38035 Moena
Tel. +39 0462 573501
Tel. +39 377 4135665
malgapeniola@gmail.com
malgaruncac.it

MALGA RONCAC m 1.306 · X · Y
Strada de Roncac, 7 38035 Moena
Tel. +39 334 2221135
malgaroncac.it

AGRITUR EL MAS m 1.234 · X · Y · 16
Str. de Saslonch, 176 38035 Moena
Tel. +39 0462 574221
Tel. +39 333 6233477
info@agriturelmas.it
agriturelmas.it

RIFUGIO CAPANNA PIZ FASSA m 3.152 · X · Y · 22
Loc. Piz Boè 38032 Canazei
Tel. +39 0462 601723
Tel. +39 328 4525123
info@rifugiocapannapizfassa.com
rifugiocapannapizfassa.com

RIFUGIO BOÈ m 2.871 · X · Y · 76
Loc. Boè 38032 Canazei
Tel. +39 0471 1930340
Tel. +39 0471 847303
rifugioboe@gmail.com
rifugioboe.it

RIFUGIO CASTIGLIONI MARMOLADA m 2.044 · X · Y · 25
Loc. Fedaia, 5 38032 Canazei
Tel. +39 0462 601681
info@rifugiomarmolada.it
rifugiomarmolada.it

AGRITUR MALGA VAEL m 2.034 · Y · X
Str. de Vaiolet, 2 - Vigo 38036 Soraga di Fassa
Tel. +39 348 6464304
info@malgavael.it
agriturismovaeldifassa.it

AGRITUR CIASA DO PARÉ m 1.225 · X · Y
Str. de Pareé, 39 38036 Soraga di Fassa
Tel. +39 346 8177239
ciasadoparo@gmail.com
ciasadoparo.com

AGRITUR SOREIE m 1.300 · 23
Strada Soreie, 2 - Vigo 38036 S. Giovanni di Fassa
Tel. +39 333 8421641
agriturzsoreie@gmail.com
soreie.it

DIGA m 2.054 · X · Y
Loc. Fedaia, 39 38032 Canazei
Tel. +39 0462 601370
valentinofedaia@gmail.com
bardiga.fassa.com

RIFUGIO DOLOMIA m 2.060 · X · Y · 64
Loc. Fedaia, 20 38032 Canazei
Tel. +39 0462 601221
Tel. +39 346 3111225
info@rifugiodolomia.it
hoteirifugiodolomia.it

RIFUGIO CIMA UNDICI m 2.089 · X · Y · 64
Loc. Fedaia, 39 38032 Canazei
Tel. +39 0462 602290
Tel. +39 347 2422576
info@rifugiocimaundici.it
rifugiocimaundici.it

AGRITUR WEISS m 1.550 · 19
Str. de Soel, 2 - Vigo 38036 S. Giovanni di Fassa
Tel. +39 339 5659908
info@agriturweiss.com
agriturweiss.com

AGRITUR MAJON DA MONT m 1.507 · X · Y · 18
Str. de Larzie, 15 - Vigo 38036 S. Giovanni di Fassa
Tel. +39 320 6867156
info@agriturmajondamont.it
agriturmajondamont.it

ECO GREEN AGRITUR FIORES m 1.325 · 19
Str. de Pala Verda, 5 - Vigo 38036 S. Giovanni di Fassa
Tel. +39 389 9309647
info@fiores.it
fiores.it

RIFUGIO CAPANNA PUNTA PENIA m 3.342 · X · Y · 9
Loc. Punta Penia 38032 Canazei
Tel. +39 0462 601117
Tel. +39 0462 601681
info@rifugiomarmolada.it
rifugiomarmolada.it

RIFUGIO CONTRIN m 2.016 · X · Y · 27
Loc. Contrin 38036 S. Giovanni di Fassa
Tel. +39 334 8344444
contatti@malgacontrinvaldifassa.it
malgacontrinvaldifassa.it

MALGA CONTRIN m 2.027 · X · Y
Loc. Contrin 38036 S. Giovanni di Fassa
Tel. +39 334 8344444
contatti@malgacontrinvaldifassa.it
malgacontrinvaldifassa.it

BELLAVISTA m 2.000 · X · Y
Loc. Ciampedie - Vigo 38036 S. Giovanni di Fassa
Tel. +39 366 4188718
Tel. +39 366 4198315
bistrorestaurantbar@gmail.com
bellavista.fassa.com

BAITA CHECCO m 1.998 · X · Y
Loc. Ciampedie - Vigo 38036 S. Giovanni di Fassa
Tel. +39 338 1239694
info@baitachecco.com
baitachecco.com

BAITA LA ZONDRA m 1.998 · X · Y
Loc. Ciampedie - Vigo 38036 S. Giovanni di Fassa
Tel. +39 348 9809024
lazondra@tiscali.it
baitalazondra.it

RIFUGIO CIAMPAC m 2.148 · X · Y · 18
Loc. Ciampac, 9 - Alba 38032 Canazei
Tel. +39 0462 600060
Tel. +39 335 5427356
info@rifugiociampac.it
albaciampac.it

MALGA JUMELA m 1.978 · X · Y
Loc. Val Jumela - Pozza 38036 S. Giovanni di Fassa
Tel. +39 338 1806112
malgajumela.fassa.com

AGRITUR AGUA BIENCIA m 1.330 · X · Y · 16
Loc. Ramon - Pera 38036 S. Giovanni di Fassa
Tel. +39 340 2656410
info@agrituraguabiencia.it
agrituraguabiencia.it

RIFUGIO CIAMPEDIE m 1.998 · X · Y · 27
Loc. Ciampedie - Vigo 38036 S. Giovanni di Fassa
Tel. +39 349 8866866
Tel. +39 0462 764259
info@ciampedie.it
rifugiociampedie.it

BAITA PRA MARTIN m 2.042 · X · Y
Loc. Pra Martin - Vigo 38036 S. Giovanni di Fassa
Tel. +39 366 2080875
baitapramartin@gmail.com
baitapramartin.com

RIFUGIO FRONZA ALLE CORONELLE m 2.339 · X · Y · 52
Cab. König Laurin 1 (st. monte) 39056 Nova Levante
Tel. +39 346 5432962
info@rifugiofronza.com
rifugiofronza.com

EL ZEDRON m 2.354 · X · Y
Loc. Valvacin - Pozza 38036 S. Giovanni di Fassa
Tel. +39 348 9301215
Tel. +39 328 1806112
elzedron@gmail.com
elzedron.fassa.com

RIFUGIO BAITA CUZ m 2.213 · X · Y · 12
Loc. Buffaure - Pozza 38036 S. Giovanni di Fassa
Tel. +39 0462 760256
Tel. +39 335 6548455
info@rifugiobaitacuz.com
rifugiobaitacuz.com

RIFUGIO BUFFAURE m 2.050 · X · Y · 0
Loc. Buffaure - Pozza 38036 S. Giovanni di Fassa
Tel. +39 339 5951401
info@rifugiobuffaure.com
rifugiobuffaure.com

BAITA PEDERIVA m 2.273 · X · Y
Loc. Viel - Vigo 38036 S. Giovanni di Fassa
Tel. +39 333 9398290
info@baitapederiva.com
baitapederiva.com

RIFUGIO RODA DI VAEL m 2.280 · X · Y · 50
Loc. Selva dei Ciampaz - Vigo 38036 S. Giovanni di Fassa
Tel. +39 0462 765400
Tel. +39 335 6755325
info@rifugiodivael.it
rodadivael.it

AGRITUR MALGA COULER m 1.904 · X · Y
Loc. Gardeccia - Pozza 38036 S. Giovanni di Fassa
Tel. +39 370 1337655
info@malgacouler.it
agriturmalgacouler.fassa.com

DOLOMITES GEYSER m 1.400 · X · Y
Strada de Precei, 1 - Pozza 38036 S. Giovanni di Fassa
Tel. +39 0462 775102
dolomitesgeyser@gmail.com
dolomitesgeyser.it

MASC ALOCH m 1.385 · X · Y
Loc. Aloch - Pozza 38036 S. Giovanni di Fassa
Tel. +39 392 6226345
info@lavacanegra.it
mascaloch.it

MALGA ALOCH m 1.365 · X · Y · 80
Loc. Aloch - Pozza 38036 S. Giovanni di Fassa
Tel. +39 339 2317590
info@lavacanegra.it
malgaaloch.it

RIFUGIO GARDECCIA m 1.949 · X · Y · 44
Str. de Gardeccia, 88 - Pozza 38036 S. Giovanni di Fassa
Tel. +39 0462 602288
Tel. +39 328 9586853
rifugiodigardeccia@gmail.com
monipaldi.it

RIFUGIO STELLA ALPINA SPIZ PIAZ m 1.960 · X · Y · 61
Str. de Gardeccia, 39 - Pozza 38036 S. Giovanni di Fassa
Tel. +39 0462 760349
Tel. +39 331 1413648
rifugiostellaalpinaspizpiaz.it
rifugiostellaalpinaspizpiaz.it

RIFUGIO RE ALBERTO I m 2.621 · X · Y · 40
Loc. Gerli, 1 38036 S. Giovanni di Fassa
Tel. +39 0462 760347
Tel. +39 331 3233859
info@rifugiorealberto.com
rifugiorealberto.com

BAITA PRADEL m 1.726 · X · Y
Strada de Pordoi, 21 38032 Canazei
Tel. +39 349 6074771
Tel. +39 349 4207270
baitapradel@gmail.com
baitapradelcanazei.it

BAITA ALLE CASCATE m 2.011 · X · Y
Loc. Val Sorda - Vigo 38036 S. Giovanni di Fassa
Tel. +39 348 8614192
Tel. +39 328 6009992
info@baitaallecascate.com
baitaallecascate.com

CHALET ISABELLA m 1.920 · X · Y
Pas de San Pelegrin, 3 38035 Moena
Tel. +39 346 7146645
Tel. +39 0462 576560
dominiquesamaruva@yahoo.it
chaletisabella.it

RIFUGIO FLORA ALPINA m 1.818 · X · Y · 40
Loc. Valfredda, 1 32020 Falcade (BL)
Tel. +39 0437 599150
Tel. +39 333 2831494
floralpina@floralpina.it
floralpina.it

MALGA JUMELA m 1.978 · X · Y
Loc. Val Jumela - Pozza 38036 S. Giovanni di Fassa
Tel. +39 348 9301215
malgajumela.fassa.com

RIFUGIO BAITA CUZ m 2.213 · X · Y · 12
Loc. Buffaure - Pozza 38036 S. Giovanni di Fassa
Tel. +39 0462 760256
Tel. +39 335 6548455
info@rifugiobaitacuz.com
rifugiobaitacuz.com

MASC ALOCH m 1.385 · X · Y
Loc. Aloch - Pozza 38036 S. Giovanni di Fassa
Tel. +39 392 6226345
info@lavacanegra.it
mascaloch.it

RIFUGIO CIAMPLUN m 2.007 · X · Y · 69
Strèda de Sella, 2 38032 Canazei
Tel. +39 0462 602200
Tel. +39 335 7584039
ciamplun@gmail.com
rifugiociamplun.com

SUN BAIT m 2.068 · X · Y
Strèda de Pordoi, 94 38032 Canazei
Tel. +39 0471 1930224
Tel. +39 349 4209720
info@sunbait.it
sunbait.it

KRISTIANIA m 2.147 · X · Y
Strèda de Pordoi, 86 38032 Canazei
Tel. +39 0462 601220
Tel. +39 347 7302796
rifkristiania@gmail.com
kristiania.fassa.com

RIFUGIO PASSO SANTNER m 2.734 · X · Y · 34
Loc. Passo Santner 38036 S. Giovanni di Fassa
Tel. +39 0462 763152
info@santnerpass.com
santnerpass.com

RIFUGIO VAJOLET m 2.243 · X · Y · 70
Loc. Val de Vaiolet - Pozza 38036 S. Giovanni di Fassa
Tel. +39 0462 763297
Tel. +39 335 7073258
info@rifugiovajolet.com
rifugiovajolet.com

RIFUGIO PASSO PRINCIPE m 2.597 · X · Y · 24
Loc. Passo Principe - Pozza 38036 S. Giovanni di Fassa
Tel. +39 335 432447
principe.rsil@gmail.com
rifugiopassoprincipe.com

RIFUGIO MONZONI T. TARAMELLI m 2.040 · X · Y · 14
Loc. Val Monzoni - Pozza 38036 S. Giovanni di Fassa
Tel. +39 347 8179119
info@rifugiotaramelli.it
rifugiotaramelli.it

RIFUGIO PASSO SAN NICOLÒ m 2.340 · X · Y
Loc. Passo San Nicolò - Pozza 38036 S. Giovanni di Fassa
Tel. +39 0462 763269
Tel. +39 338 9087327
info@rifugiopassosannicolo.com
rifugiopassosannicolo.com

RIFUGIO PASSO DELLE SELLE m 2.528 · X · Y · 24
Loc. Passo delle Selle - Pozza 38036 S. Giovanni di Fassa
Tel. +39 0462 763297
rifugiopassodelleselle@hotmail.it
rifugiodelleselle.wixsite.com/limosito

BAITA PARADISO m 2.130 · X · Y
Loc. Campagnaccia 38035 Moena
Tel. +39 349 0614837
baitaparadiso@gmail.com
baitaparadiso.com

RIFUGIO PASSO SANTNER m 2.734 · X · Y · 34
Loc. Passo Santner 38036 S. Giovanni di Fassa
Tel. +39 0462 763152
info@santnerpass.com
santnerpass.com

RIFUGIO VAJOLET m 2.243 · X · Y · 70
Loc. Val de Vaiolet - Pozza 38036 S. Giovanni di Fassa
Tel. +39 0462 763297
Tel. +39 335 7073258
info@rifugiovajolet.com
rifugiovajolet.com

RIFUGIO PASSO PRINCIPE m 2.597 · X · Y · 24
Loc. Passo Principe - Pozza 38036 S. Giovanni di Fassa
Tel. +39 335 432447
principe.rsil@gmail.com
rifugiopassoprincipe.com

RIFUGIO MONZONI T. TARAMELLI m 2.040 · X · Y · 14
Loc. Val Monzoni - Pozza 38036 S. Giovanni di Fassa
Tel. +39 347 8179119
info@rifugiotaramelli.it
rifugiotaramelli.it

RIFUGIO PASSO DELLE SELLE m 2.528 · X · Y · 24
Loc. Passo delle Selle - Pozza 38036 S. Giovanni di Fassa
Tel. +39 0462 763297
rifugiopassodelleselle@hotmail.it
rifugiodelleselle.wixsite.com/limosito

BAITA PARADISO m 2.130 · X · Y
Loc. Campagnaccia 38035 Moena
Tel. +39 349 0614837
baitaparadiso@gmail.com
baitaparadiso.com

RIFUGIO ANTERMOIA m 2.497 · X · Y · 36
Loc. Valón de Antermoia, 1 38030 Mazzin
Tel. +39 0462 765631
Tel. +39 0462 602272
info@rifugioantermoia.com
rifugioantermoia.com

RIFUGIO DONA m 2.100 · X · Y · 10
Loc. Val Duron 38030 Mazzin
Tel. +39 0462 7675990
Tel. +39 333 2435020
rifugiodonadolasa@gmail.com
rifugiodona.com

BAITA LINO BRACH m 1.856 · X · Y
Loc. Val Duron 38031 Campitello di Fassa
Tel. +39 335 432447
baitalinobrach@gmail.com
baitalinobrach.it

CHALET ISABELLA m 1.920 · X · Y
Pas de San Pelegrin, 3 38035 Moena
Tel. +39 346 7146645
Tel. +39 0462 576560
dominiquesamaruva@yahoo.it
chaletisabella.it

INALTO m 2.508 · X · Y
Loc. Col Margherita 38035 Moena
Tel. +39 342 0691503
info@inaltocolmargherita.it
inaltocolmargherita.it

RIFUGIO FUCIADE m 1.972 · X · Y · 18
Loc. Fuciada, 1 38030 Soraga di Fassa
Tel. +39 0462 574281
rifugiofuciade@gmail.com
fuciade.it

RIFUGIO MICHELUZZI m 1.850 · X · Y · 23
Loc. Val Duron, 1 38031 Campitello di Fassa
Tel. +39 334 5023878
info@rifugiomicheluzzi.it
rifugiomicheluzzi.it

RIFUGIO DES ALPES m 2.400 · X · Y · 24
Loc. Col Rodella 38031 Campitello di Fassa
Tel. +39 0462 601184
Tel. +39 346 2381529
info@rifugiodesalpes.it
rifugiodesalpes.it

RIFUGIO FRIEDRICH AUGUST m 2.298 · X · Y · 24
Loc. Col Rodella 38031 Campitello di Fassa
Tel. +39 353 3605674
info@friedrichaugust.it
friedrichaugust.it

RIFUGIO FLORA ALPINA m 1.818 · X · Y · 40
Loc. Valfredda, 1 32020 Falcade (BL

ELISOCORSO / HELICOPTER RESCUE / LUFTRETTUNG

ABBIAMO BISOGNO DI AIUTO!
WE NEED HELP! LAND HERE!
WIR BRAUCHEN HILFE! HIER LANDEN!

SI YES JA

NO NO NEIN

NON ABBIAMO BISOGNO DI AIUTO! NON ATTERRATE QUI!
WE DON'T NEED HELP! DON'T LAND
WIR BRAUCHEN KEINE HILFE! NICHT LANDEN!

SOCCORSO / EMERGENCY / NOTRUF

SOCCORSO ALPINO/EMERGENZA SANITARIA
ALPINE RESCUE/MEDICAL EMERGENCY
BERGRETTUNGSDIENST/NOTFALLDIENST
VIGILI DEL FUOCO/FIRE BRIGADE/FEUERWEHR
CARABINIERI
POLIZIA/POLICE/POLIZEI

112

NOTA

Api Val di Fassa non garantisce in alcun modo l'accuratezza o la completezza dei dati e/o segni presenti in questo materiale editoriale e non concede alcuna garanzia, implicita o esplicita, incluse garanzie relative all'idoneità per uso o scopo specifici. I colori utilizzati per contraddistinguere i percorsi non sono indicativi del loro grado di difficoltà e/o della loro percorribilità da parte di ogni tipologia di fruitori. È responsabilità di questi ultimi utilizzare questa cartina in modo corretto, ovvero esclusivamente quale riferimento di carattere generale e mero ausilio per la pedigmento, in autonomia, di attività turistico-sportive e non deve essere utilizzata per scopi che richiedono la misurazione precisa di direzione, distanza, posizione o topografia, competenze, attitudini ed attrezzature specifiche perché non è stata concepita per tali scopi e/o comunque per sostituire le carte ufficiali autorizzate.

NOTICE

The Val di Fassa Tourist Board does not in any way guarantee the accuracy or completeness of the data and/or signs on this map and does not grant any warranty, implicit or explicit, including warranties related to suitability for specific uses or purposes. The colours used to distinguish the routes are not indicative of their degree of difficulty and/or their practicability by all types of users. It is the responsibility of the latter to use this map correctly, i.e. exclusively as a general reference and mere aid for the independent carrying out of tourist sporting activities. It must not be used for purposes that require the precise measurement of direction, distance, position or topography, specific skills, aptitudes and equipment because it was not conceived for such purposes and/or in any case to replace authorised official maps.

HINWEIS

Das Tourismusverband Fassatals übernimmt keine Garantie für die Richtigkeit oder Vollständigkeit der Daten und/oder Zeichen auf dieser Karte und gewährt keine Garantie, weder implizit noch explizit, einschließlich Garantien bezüglich der Eignung für bestimmte Zwecke oder Verwendungszwecke. Die zur Kennzeichnung der Routen verwendeten Farben geben keinen Hinweis auf deren Schwierigkeitsgrad und/oder Begehbarkeit für jede Art von Nutzern. Es liegt in der Verantwortung der Nutzer, diese Karte korrekt zu verwenden, d. h. ausschließlich als allgemeine Referenz und als reine Hilfe für die selbstständige Durchführung touristischer und sportlicher Aktivitäten und darf nicht für Zwecke verwendet werden, die eine genaue Messung von Richtung, Entfernung, Position oder Topographie, Fähigkeiten, Kompetenz und spezifische Ausrüstung erfordern, da sie nicht für solche Zwecke und/oder jedenfalls nicht als Ersatz für offizielle, autorisierte Karten konzipiert wurde.

Scala 1:40,000 Scale Maßstab
0 400 1 km
1 cm
400 m = 1 cm 1 km = 2.5 cm

CARTOGRAPHY MAPS
www.cartographymaps.com

Topographic Map. Paths and forest roads mapped with GPS. Copyrights CARTAGO S.r.l., 2020.
Reproduction and data digitization forbidden.

LEGENDA / KEYS / LEGENDE

- strada di grande comunicazione / in galleria — state road / in tunnel - Staatsstraße / im Tunnel
- strada principale / in galleria - main road / in tunnel — Hauptstraße / im Tunnel
- strada principale marcata - marked main road — Markierte Hauptstraße
- strada asfaltata / in galleria - asphalt road /in tunnel — Asphaltstraße / im Tunnel
- strada asfaltata marcata - marked asphalt road - Markierte Asphaltstraße
- strada sterrata - dirt road - Schotterstraße
- strada sterrata marcata - marked dirt road - Markierte Schotterstraße
- sentiero - path - Pfad
- sentiero marcato - marked path - Markierter Pfad
- traccia di sentiero - path traces - Pfadspur
- traccia di sentiero marcato - marked path traces - Markierte Pfadspur
- sentiero alpinistico - alpinistic path - Höhenweg
- via ferrata / con scale - via ferrata / with stairs - Klettersteig / mit Treppen
- sentiero su ghiacciaio - path on a glacier - Gletscherpfad
- pista ciclo-pedonale - cycle pedestrian route - Rad u. Fußweg
- pista ciclo-pedonale in costruzione - cycle pedestrian route under construction - Rad u. Fußweg im Bau

SIMBOLI / PICTOGRAMS / SYMBOLE

- bivacco - bivouac - Biwak
- ricovero - shelter — Unterschlupf
- rifugio - refuge - Hütte
- punto panoramico - viewpoint — Aussichtspunkt
- camping - campsite — Campingplatz
- informazioni turistiche - Info
- area camper - motorhome parking area - Stellplatz für Camper
- cascata - waterfall — Wasserfall
- palaghiaccio - ice stadium — Eisstadion
- arrampicata sportiva climbing wall - Sportklettern
- albergo/ostello - isolated hotel - Abgeschiedenes Hotel
- Alta Via delle Dolomiti n. 2 (da Bressanone a Feltre) Dolomites High Road n. 2 (from Bressanone to Feltre) Dolomiten Höhenweg n. 2 (von Brixen nach Feltre)
- percorso tematico themed path - Themen Pfad
- agritur - farmhouse — Bergbauernhof
- malga - dairy - Almhütte
- posto di ristoro - refreshment — Einkehrmöglichkeit
- stazione forestale - forest station - Forststation
- museo - museum - Museum
- parcheggio - parking area — Parkplatz
- monumento - monument — Denkmal
- trincee e camminamenti - war trenches and paths — Schützengräben und Gälerien
- punto di interesse geologico - point of geological interest — Punkt vom geologischem Interesse
- zone umide - humid areas — Feuchtgebiete
- salto con gli sci - ski jumping — Skisprungen

IMPIANTI DI RISALITA / LIFTS / AUFSTIEGSANLAGEN

Apertura estiva / invernale
Summer and Winter opening
Sommer und Winter geöffnet

Apertura solo invernale
Winter opening only
Nur im Winter geöffnet

- Cabinovia - Gondola lift — Gondelbahn
- Seggiovia - chair lift — Sesselluft
- Funivia - cableway — Seilbahn
- Skilift - ski lift — Skilift
- Trasporto MTB — Transport MTB — MTB Transport

ELENCO DEI SENTIERI DELLA VAL DI FASSA
VAL DI FASSA HIKING TRAILS
VERZEICHNIS DER WANDERWEGE FASSATALS

N.	ITINERARIO / ROUTES / ROUTE	
511	"Via Ferrata dei Camparidi del Latemar" - Forcella dei Camparidi (x 514) - Forcella Diamantidi - Forcella Grande (Bivacco Monti Rigatti)	1,30
514	Forno - Valsorda (x 517) - Bivacco Latemar A. Saeftl (x 516B) - Forcella dei Camparidi (x 511)- Versante Est del Corno d'Ega (x 516B) - Rifugio Torre di Pisa - Passo del Feudo (x 504 - 515)	6,50
516B	Bivacco Latemar A. Saeftl (x 516) - Versante est del Corno d'Ega (x 516)	0,40
517	Passo Costalunga/Carezza - Plan de Valacia (x 517B) - Val Di Pemola (x 524) - Sforcela del Fontanel (x 521) - Bait dal Col - Toac - Col da la Paussa - L Pra (x 521B) - Medil - Ciuta boa - Medil (x 521A) - Forno (inizio Valsorda) (x 514)	4,10
517B	Plan de Valacia (x 517) - Sforcela Piccola del Latemar - (x 16 AVS)	1,30
519	Moena (Pian Scipio) - Pala de Rif (x 520) - Tal Cristo (x 519A) - Brenz - Le Paluar (x 524) - Fontana - Campitel - Passo Costalunga/Carezza	2,30
519A	Frata o Roa (x 521) - Mojanacia - Malga Panna - Tal Cristo (x 519)	0,50
520	Moena (Pala da Rif) (x 519) - Piegn de Roncac - Malga Roncac - Col da la Polenta (x 571) - Cippi di confine Principati Vescovili di Trento e Bressanone - Pra de Carolina (x 556) - Col da la Chiusa - bivio SS.241 Km.57	1,45
521	Moena (località Sortel - Frata o Roa - Penia (x 521B) - Sforcela de Penisla - Cima da Stamp - Cima del Fontanel - Sforcela del Fontanel (x 517)	3,20
521A	Trio de la Scomtrada Ladina / Penia - Val Vegia (x 521B) - Val de Val - Lodovich - Cheila Boa - Medil (x 517)	0,50
521B	Ciancel - Penia (x 521) - Val Vegia (x 521A) - Pra Cumpert - Col de la Paussa - L Pra (x 517)	1,30
524	Brenz - Le Paluar (x 519) - Bivio Sentiero Forestale - Val di Penisla (x 517)	1,40
525	Passo Sella Dolomiti Mountain Resort - Storcela Saslench - Rif. Vicenza (x 526 - 527) - Plan de Cuntin - Monte Pana - Santa Cristina Val Gardena	5,00
526	Passo Sella Dolomiti Mountain Resort - "Città dei Sassi" - Rif. Comici - (x 526A) - Piz Ciaulonch - Rif. Vicenza (x 525)	2,30
526C	Passo Sella Dolomiti - Monte Pana - Santa Cristina Val Gardena	2,30
527	Rif. Bosco Piazza (x 533 - 594) - Piz da Uridi - (x 525) - Rif. Vicenza (x 526)	2,45
528	Socol - I Prins (x 529) - Col de Lostes - L'Elbetina - La Gran Elba - Costes - bivio Tre di Ladins - Pedonal Auf (x 530)	1,45
529	Campitello - Plan - I Prins (x 528) - Pescosta - Rif. Friedrich Augusto (x 557) - Sforcela Rodela (x 557) - Rif. Des Alpes (x 530)	3,00
530	Canazei - Gries - Troi de Ladins (x Plan) - Soraccrepa - Troi de Ladins (x Canazei) - Mont de Gries - Pedonal Auf (x 528) - Rif. Des Alpes (x 529)	2,45
532	Rif. Michetucci - Pontoni (x 533) - Zopei (x 578) - Frighena (x 555) - Malga dò Col D'Aura - Pas de Duron (x 594)	1,50
533	Rif. Michetucci - Pontoni (x 532) - Rif. de Pegna - Malga Sasso Piatto (x 523A) - Rif. Sasso Piatto (x 557 - 594)	1,45
533A	Malga Sasso Piatto (x 533) - Quota 2 300 m (x 557)	0,15
539	Rif. Paolina (x 539A) - Ponumenz a Chrishmenzes (x 541)	0,20
540	Rif. Ciampedie (x 543 - 544 - 542) - L Couler (x 550) - Gardeccia (x 544 - 583)	0,20
541	Rif. Roda di Vael (x 543 - 548 - 549) - Paet (x 557) - Pya da la Zigolade - Rif. Monzoni (x 542) - Rif. Fuciade (x 543) - Rif. Vallacia (x 544)	2,20
542	"Sentiero attrezzato dei Gerti" - Rifugi Vaiolet e Preuss (x 543 - 584) - Rif. Re Alberto I (Gartlhütte) - Rif. Santner (1.720 h) - Via ferrata Santner - (x 550) - Rif. A. Fronza (Kölnerhütte) (2.30 h)	3,50
543	Pera di Fassa - Pra Repe (x 543B) - Rif. Ciampedie (x 540 - 544 - 543)	2,00
543B	Pozza di Fassa (loc. Chieval) - Pra Repe (x 543)	0,40
544	Vigo di Fassa - Pra Salom (x 544B) - Rif. Ciampedie (x 540 - 543 - 545)	1,45
544B	Pozza di Fassa - Pra Salom (x 544)	1,10
545	"Alta Via dei Fassani" - Rif. Ciampedie (x 540 - 543 - 544) - Rondoias - Malga Vael (x 547) - Rifugi Roda di Vael e Baita Pederiva (x 541 - 548 - 549)	1,45
546	Gardeccia (x 540 - 583) - (x 541) - Rifugi Vaiolet e Preuss (x 542 - 584)	1,00
547	Vigo di Fassa - Sant'Uiana - Malga Vael (x 543)	2,15
548	Passo Costalunga/Carezza (parcheggio Valate, nei pressi del passo) - (x 552) - Ciarlonch - Rifugi Roda di Vael e Baita Pederiva (x 541 - 545 - 549)	1,45
549	"Sentiero del Majarè" - Rifugi Roda di Vael e Baita Pederiva (x 541 - 545 - 548) - Monumento a Christomenos (x 539) - (x 552) - Rif. A. Fronza (Kölnerhütte)	1,40
550	Garbeccia/L Couler (x 540) - Val de la Coronele (x 541) - Pra de le Cornonle (2,00 h) - Rif. A. Fronza (Kölnerhütte) (1.00 h)	3,00
551	Pian (x 541) - Vaidon - Pas del Vaiolon (0.50 h) - x 547 "Sentiero del Majarè" (0,40 h)	1,30
552	Passo Costalunga/Carezza - La Fieche per Vael (x 548) - Rif. Paolina (x 539) - (x 547 "Sentiero del Majarè")	1,40
117A	Rif. Passo Principe (x 584) - Buja del Principe - (x 34) - Pas de Molignon - Rif. Alpe di Tires	2,00
555	Val Duron/Frighela - Palazina (x 532) - Pas de Cianéjores (x 578)	1,20
556	Soraga (loc. Barbiola) - Tamion - Costa Bergiosa (x 556B) - Pra de Curolina (x 520)	1,30
556B	Bivio di bacx (x 571) - Strada del Sester - La Palua - Costa Bergiosa (x 556)	1,05
557	"Sentiero Friedrich August" - Passo Sella geografico (Rif. Valentini x 605) - Storcia Rodela (x 529) - Rif. Friedrich August (x 529) - Rif. Sandro Pertini - (x 533A) - Rif. Sasso Piatto (x 533 - 594)	2,15
571	Soraga (loc. Sesteri) - Bosch di bacx (x 556B) - Plan da Roncac - Col da la polenta (x 520) - Lopps di confine nr. 4 tra Principati Vescovili di Trento e Bressanone	1,10
577	Fontanazzo - Pont de Lavazon - Fosliac - Rif. Dona - Fator - Camerlon (x 580)	2,40
578	"Iro da le Cianéjores" - Val Duron/Zopei (x 533) - Ciamp de Grivena – Pas de Cianéjores (x 555) - Buja de Sent Antone (x 580)	1,30
579	Ronch - Val de Udai (x 580)	0,45
580	"Sentiero di Val de Udai" - Mazzin - Paradores - Val de Udai (x 579) - Sot le Crepeil, Pisc - Camerlon (x 577) - (x 578) - Pas de Dona - Rif. Antermoia (x 583 - 584)	2,00
583	"Via Ferrata delle Scalette" - Gardeccia (x 540 - 546) - Pas da le Scalette - Pas de Lausaia (x 583B) - Rif. Antermoia (x 580 - 584)	3,30
583B	Pas de Lausaia (x 583) - Cima de Lausaia - Pas de Antermoia (x 584)	1,10
584	Rifugi Vaiolet e Preuss (x 542 - 546) - Rif. Passo Principe (x 585) - Pas de Antermoia (x 583B) - Valon de Antermoia (x 585) - Rif. Antermoia (x 580 - 583)	2,30
585	"Via Ferrata del Catinaccio d'Antermoia" - Rif. Passo Principe (x 584) - Catinaccio d'Antermoia - Valon de Antermoia (x 584)	3,00
594	Pian de Schiavenis - Val Ladies - Pra sora la Ega (x 456) - Pian de Rores - Storcela Antersnas (x 647A - 649) - Cima dell'Antersnas - Versante sud dell'Antersnas (x 647A) - Rif. Boé (x 627 - 638 - 651)	3,40
647A	"Via Ferrata Koburgerweg" - Storcela Antersnas (x 647 - 649) - Versante sud Antersnas (x 647)	0,15
648	Ponte sul torrente Rut de Contrin (x 602) - Prè de Contrin - Pas de Sën Nicolò (x 608)	1,45
649	Passo Sella - Via Ferrata "Messner" - Terrazza del Piz Cavazes (2.50 h) - Piz Selva - Storcela di Ciamorces - Sella de Pisciadù (x 656) - (x 646) - Storcela de Antersnas (x 647 - 647A) (1.40 h)	4,30
650	"Via Ferrata Ombretta-Vernale" - Val de le Cirele (x 612) - Fine tratto attrezzato - Cime de Ombretta - Pas de Ombretta (x 610)	2,10
655	Canazei - Mortic - Pian de Frataces - Sora Pradel - Rif. Valentini [Passo Sella geografico x 557]	2,20
656	Passo de Selva (x 647) - base parete sud Piz Lastei - 5° tornante SS. del Passo Sella	1,00
658	Pas de Sën Pelegrin (x 604 - 607 - 628) - Pale de Cargol - Forcella di Pradazzo - Passo Valles	2,30
660	Biscampo (x 343) - Sotsassa - Camping Bellamonte - Bellamonte - Larcionè - Passo Lusia (x 614 - 623 - 632 - 633)	3,30
666	Rif. F. Cavazza al Pisciadù - Val de Tita - (x 649)	1,30
676	Rif. F. Cavazza al Pisciadù - (x 651)	1,00
680A	Pre de Padon (x 680) - Pescul (x 698A) - Bivio SGA (x 680)	1,00
695	"Iro de la Marieta" - Storcela Grava (x 628 - 629) - Cima Iurbiruto / Genburt - Storcela - Col Margherita	2,30
698	Fedaia/Fedaia Rif. Castiglioni Marmolada (x 601 - 605) - (x 601A) - Porta Vescovo	1,20

Nella presente cartina alcuni sentieri sono contrassegnati dallo stesso numero poiché appartenenti ad ambiti territoriali limitrofi, gestiti da altre enti (Val Gardena, Livinallongo, Falcade...).

In this map, some paths are identified by the same number as they belong to neighbouring districts managed by other territorial association (Val Gardena, Livinallongo, Falcade...).

In dieser Karte sind einige Wege mit der gleichen Nummer gekennzeichnet, weil sie zu benachbarten Gebieten gehören, die von anderen Gebietsvereine verwaltet werden (wie z.B. Grödental, Livinallongo, Falcade...).

UTILIZZA IL TUO SMARTPHONE COME GPS CARTOGRAFICO
USE YOUR SMARTPHONE AS A GPS
BENUTZEN SIE IHRE SMARTPHONE ALS GPS GERÄT

1. Scarica gratuitamente l'applicazione per iOS e Android
Download the free app
Laden sie kostenlose App herunter

Avenza Maps for iOS and Android
Get the app, get the map. Cartago

2. Scarica la carta GPS Cartago (a pagamento)
Download the Cartago GPS map (to buy)
Laden sie GPS - Karte Cartago herunter (kostenpflichtig)

3. Hai sui sentieri in sicurezza senza connessione telefonica
Walk freely without phone connection
Wandern sie ohne Mobilfunk - Verbindung